



EUE 2011

9º Encontro de Utilizadores Esri Portugal

Visão Unívoca

2 e 3 de Março de 2011 • Centro de Congressos de Lisboa




esri Portugal

ArcGIS: Um Sistema Completo

António Marques

Unidade Empresarial de Gestão de Tecnologia

antonio.marques@esri-portugal.pt



EUE 2011

9º Encontro de Utilizadores Esri Portugal

Visão Unívoca

 **esri** Portugal

ArcGIS: Um Sistema Completo

Agenda

- ArcGIS: Um Sistema Completo
 - **Demonstração**
- ArcGIS.com
 - **Demonstração**
- Community Basemaps
 - **Demonstração**
- Links Úteis

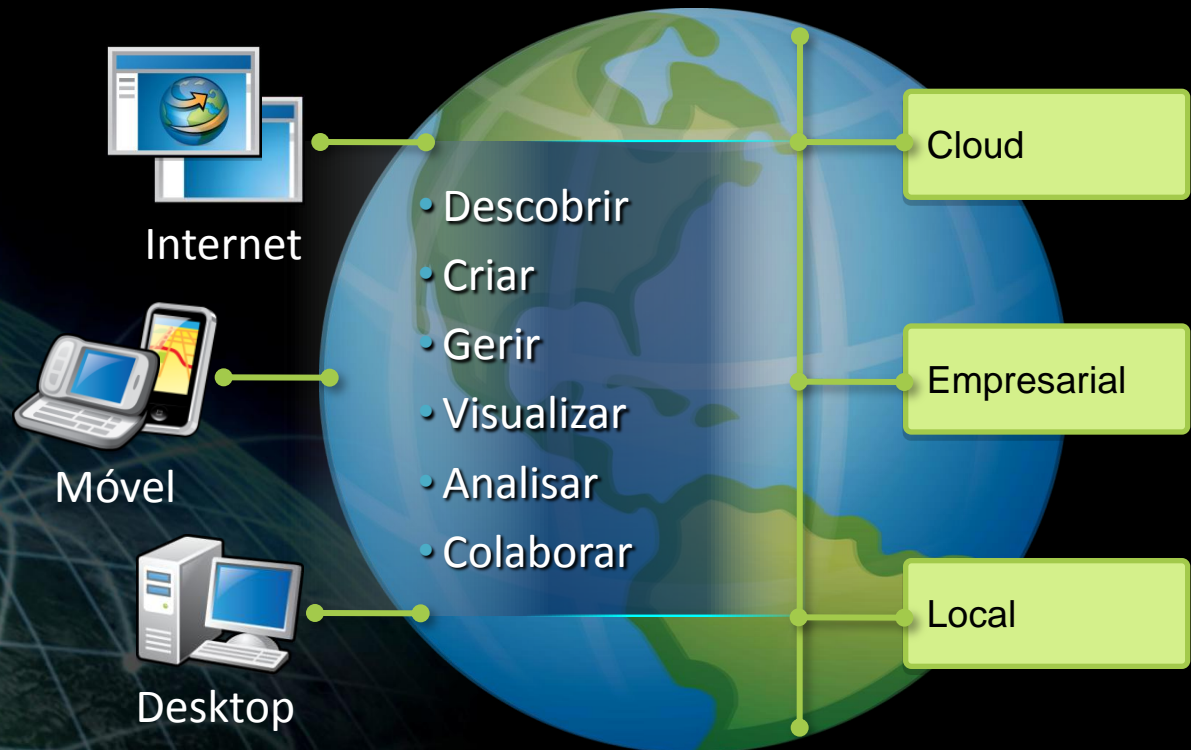
ArcGIS: Um Sistema Completo

Um Sistema Completo para informação geográfica

+ Fácil

+ Poderoso

Em todo o lado!




ArcGIS: Um Sistema Completo

ArcGIS: Um Sistema Completo Demonstração



ArcGIS: Um Sistema Completo

ArcGIS.com



ArcGIS Online
Maps and Apps for Everyone


View the Gallery
See maps and apps from people and organizations worldwide.

View Groups
Work together with the people who share your interest.

Make a Map
Create a map you can view on the web, desktop and mobile devices.

Start ArcGIS Explorer Online
Use a rich application for working with ArcGIS online maps.

Learn More
ArcGIS is an online system for using geographic information everywhere.



Mapas

- Serviços de mapas web
- Mapas de Base
- Map/Layer packages

Aplicações

- Templates
- Ferramentas de apresentação
- Mashups
- Aplicações online

Recursos

- Partilha
- Armazenamento Online
- Grupos / Colaboração

ArcGIS: Um Sistema Completo

ArcGIS.com
Demonstração




GALLERY

MAP

GROUPS

MY CONTENT

Find maps, applications and more...



ArcGIS Online

Maps and Apps for Everyone



View the Gallery

See maps and apps from people and organizations worldwide.

View Groups

Work together with the people who share your interest.

Make a Map

Create a map you can view on the web, desktop and mobile devices.

Start ArcGIS Explorer Online

Use a rich application for working with ArcGIS online maps.

Learn More

ArcGIS is an online system for using geographic information everywhere.



ArcGIS: Um Sistema Completo

Community Basemaps

Estradas



Topográfico



Imagem



- Fornecer basemaps úteis e fiáveis
- Criar mapas com dados da comunidade SIG
- Disponibilizar cartografia de elevada qualidade

ArcGIS: Um Sistema Completo

Community Basemaps Demonstração

Lisboa - Ainda não participa no programa



COMUNIDADE DO TEJO

119

118

A12

Montijo

Montijo

11

21

E90

Setúbal

esri

© 2010 Esri. All rights reserved. TANA, other suppliers

ArcGIS: Um Sistema Completo

Links úteis

Novidades ArcGIS Desktop 10

<http://www.esri.com/software/arcgis/whats-new/index.html>

ArcGIS.com

<http://www.arcgis.com>

Community Basemaps

<http://www.esri.com/communitymaps>

ArcGIS Explorer Online

<http://explorer.arcgis.com>

Muito obrigado!

antonio.marques@esri-portugal.pt



EUE 2011

9º Encontro de Utilizadores Esri Portugal

Visão Unívoca

 **esri** Portugal