

Entre o Mar e a Terra: Inteligência Competitiva para o Futuro de Portugal

Pedro Borges Graça

Instituto Superior de Ciências Sociais e Políticas
Universidade Técnica de Lisboa





Mapa de Portugal do Sec. XVI por Álvaro Seco



Topónimos – Portos e Cidades



“PORTUGAL NÃO É UM PAÍS PEQUENO”



Superfície do IMPÉRIO COLONIAL PORTUGUÊS
comparada com a das principais potências da Europa

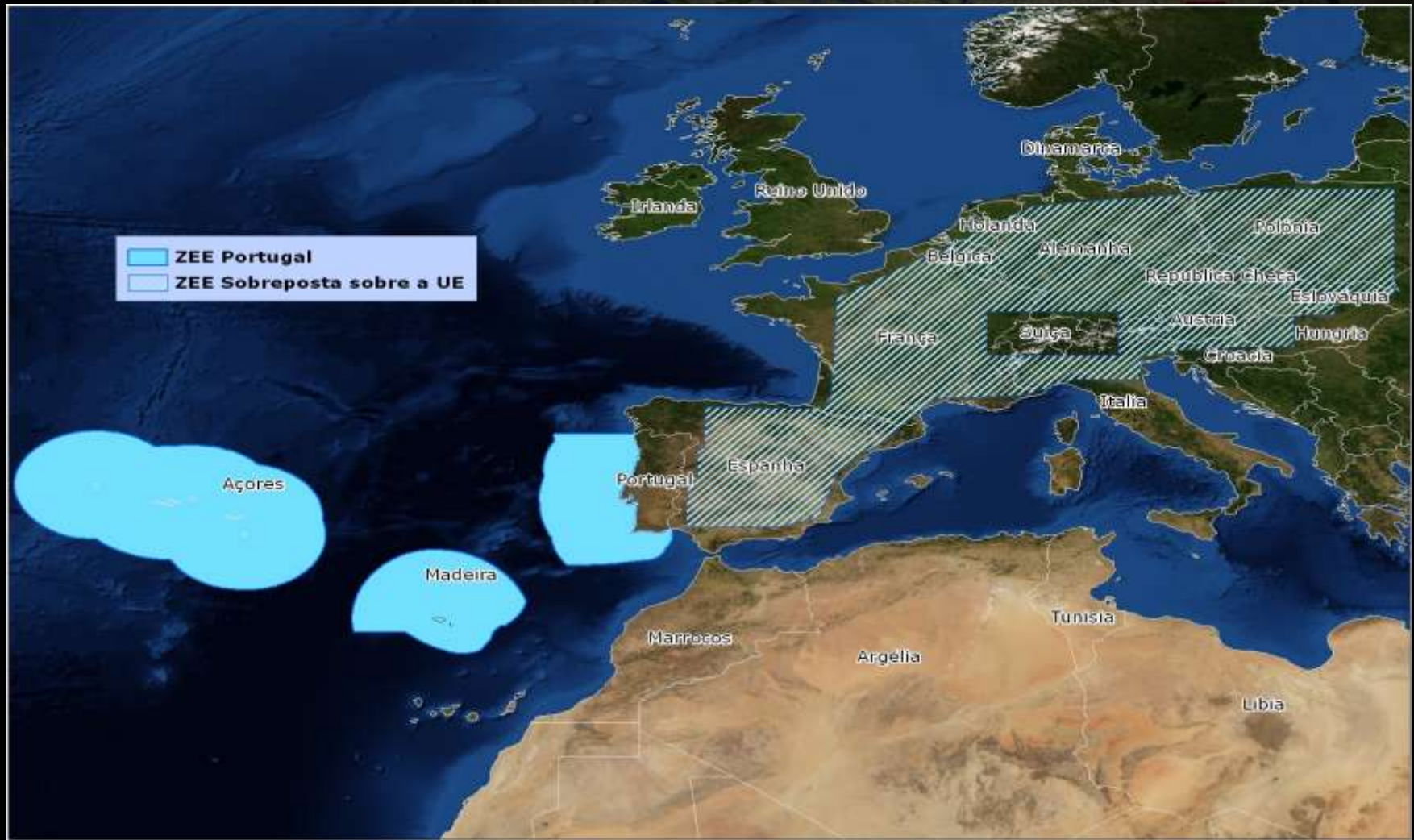
Portugal (Cont.)	89.106 K ^m ²	Espanha (Cont.)	505.202 K ^m ²
Acóres	2.392	Francia	560.986
Madeira	870	Inglaterra	244.734
Cabo Verde	3.930	Itália	308.717
Guiné	36.126	Alemanha	477.000
S. Tomé e Príncipe	971		
Angola	1.255.755		
Mocimbique	756.112		
Estado da Índia	3.806		
Mozou	14		
Timor	19.989		
Total	2.168.071 K^m²	Total	2.096.639 K^m²



MAPA ORIGINARIO DO
HENRIQUE GAZDAR

EDIÇÃO DE IMÓVELS DA CÂMARA MUNICIPAL DE FENAIRES

Mapa do Mar Português sobre a UE



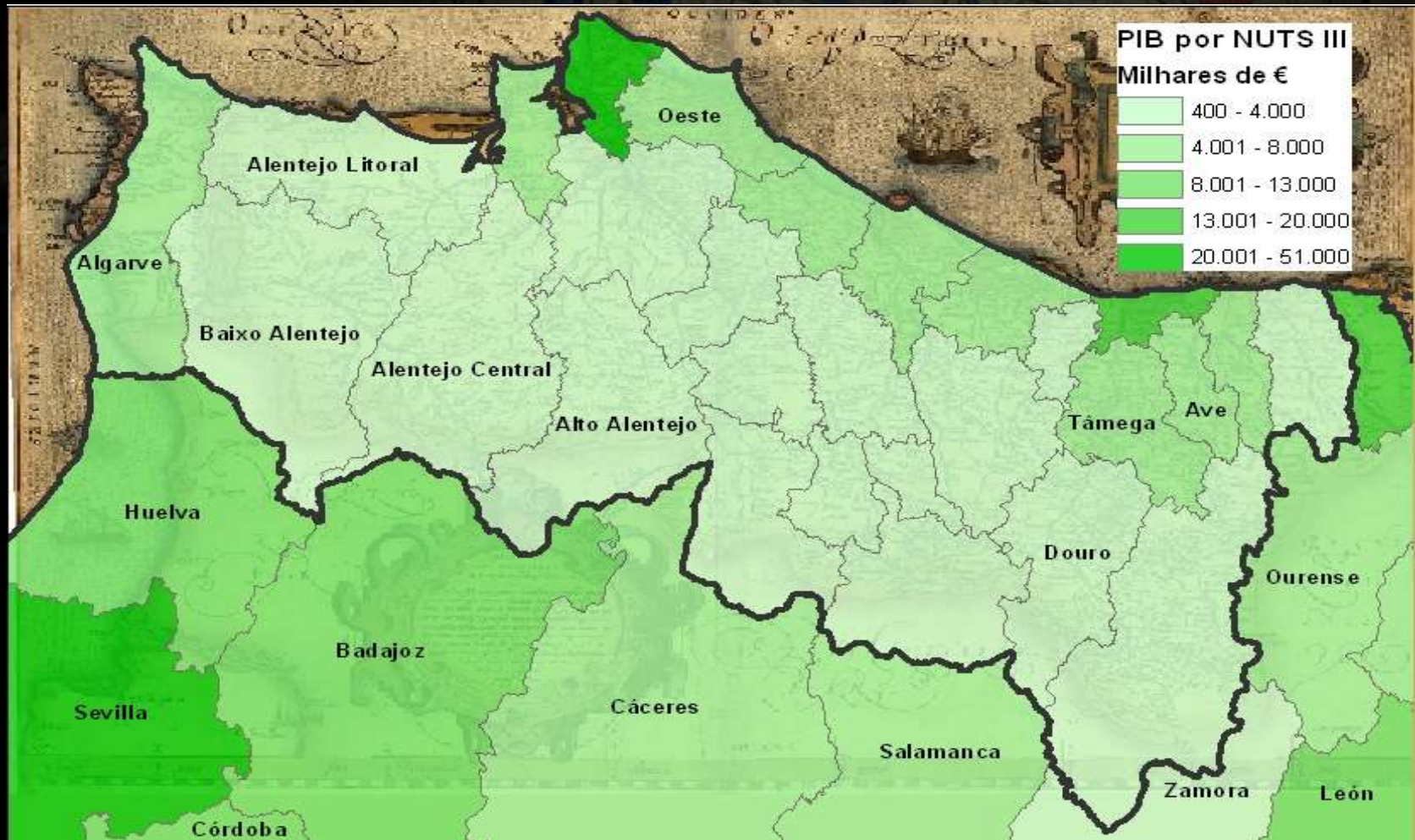
Topónimos – Portos e Cidades



Topónimos – Portos, Cidades Portuguesas e Espanholas

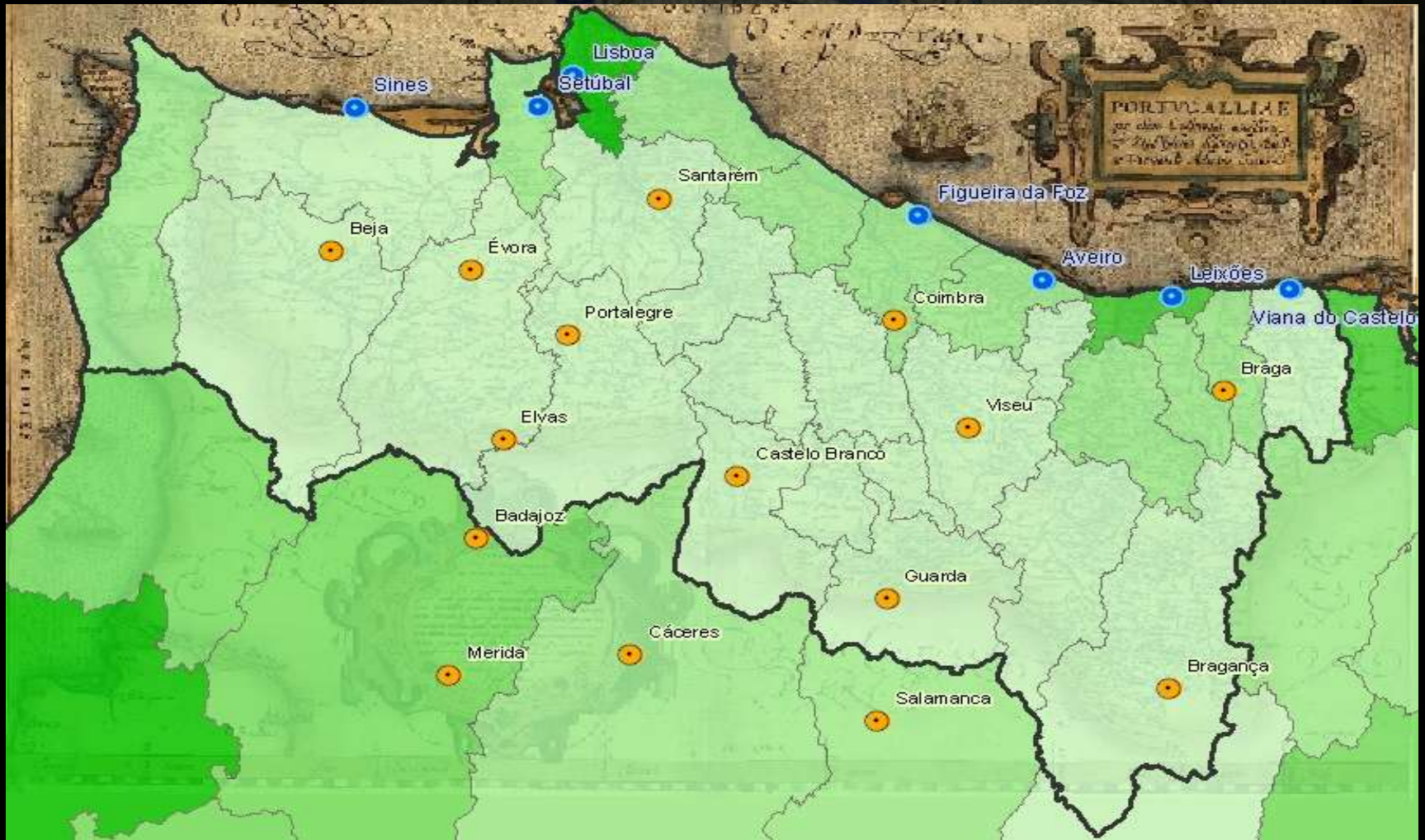


PIB do Hinterland



PIB do Hinterland

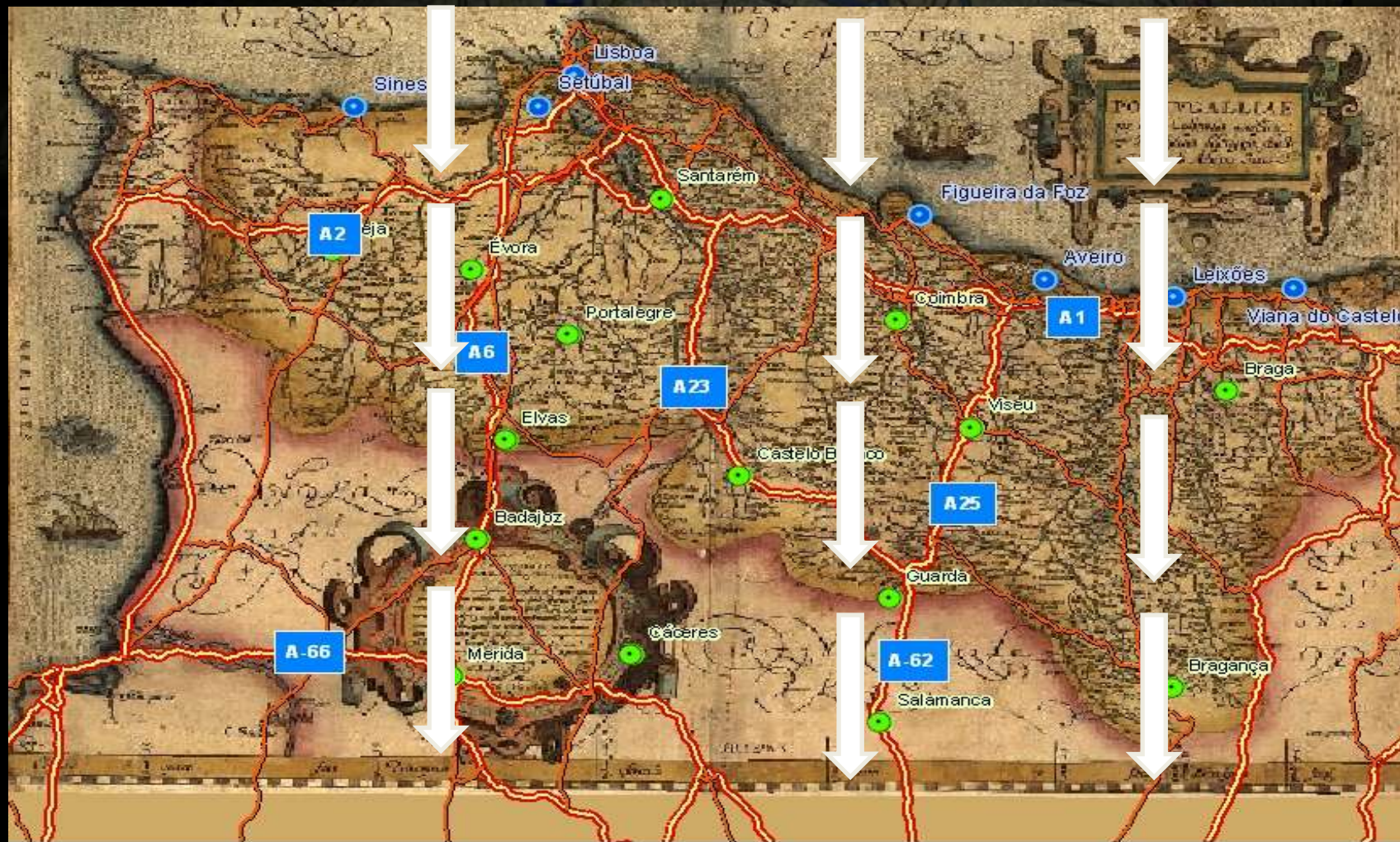
Portos , Cidades Portuguesas e Espanholas



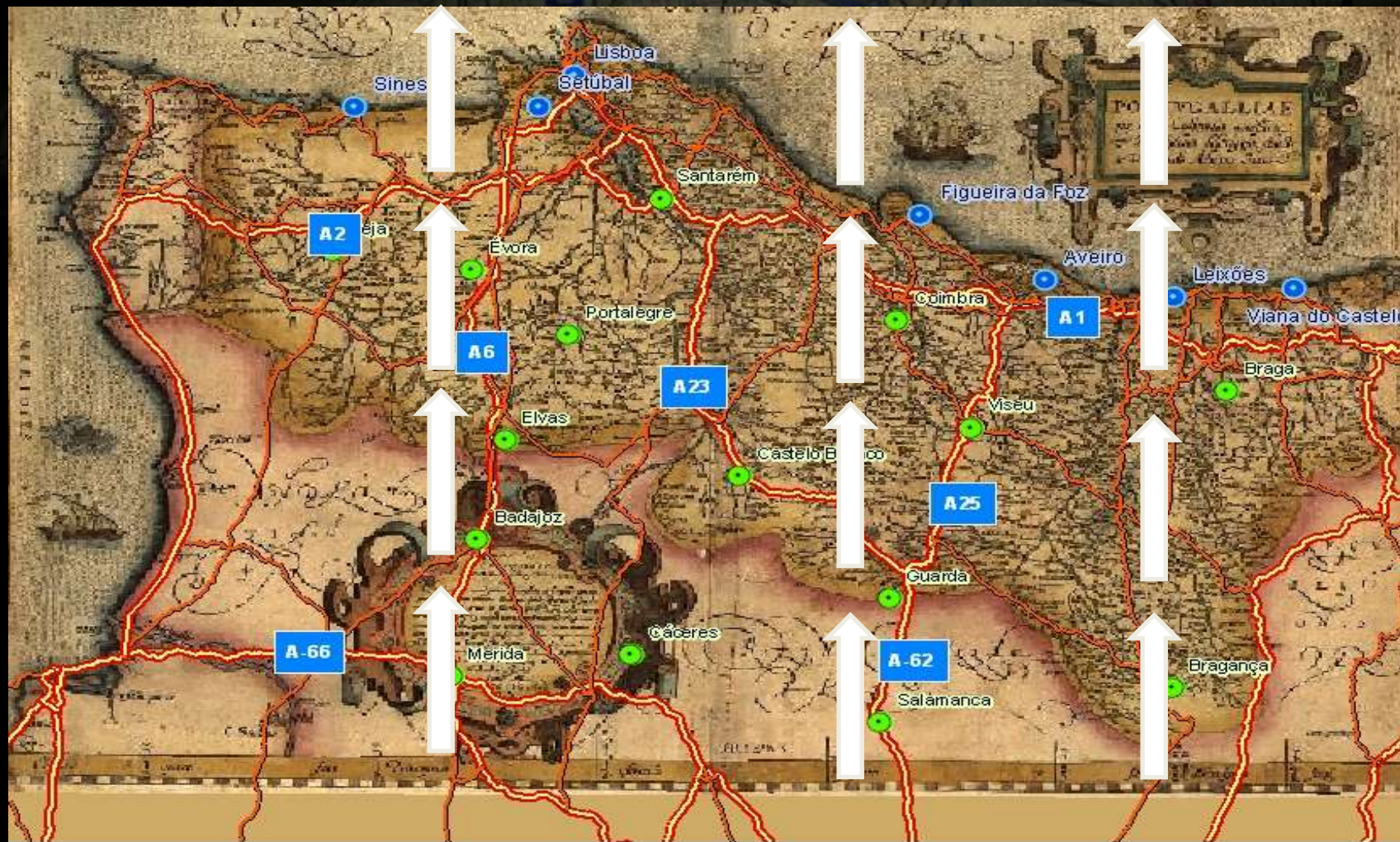
Vias de Comunicação



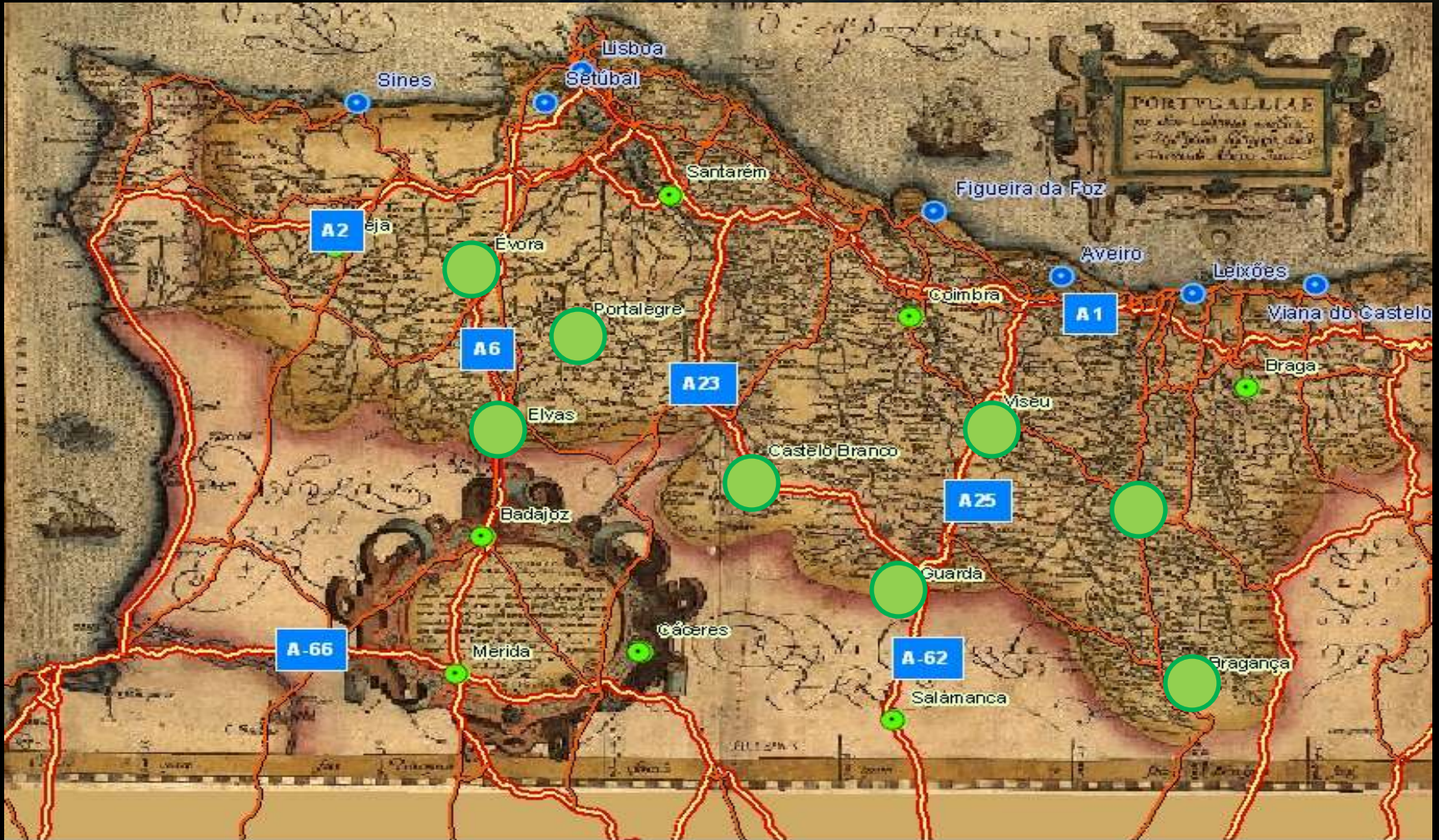
Corredores Estratégicos de Hinterland Portugal entre o Mar e a Terra



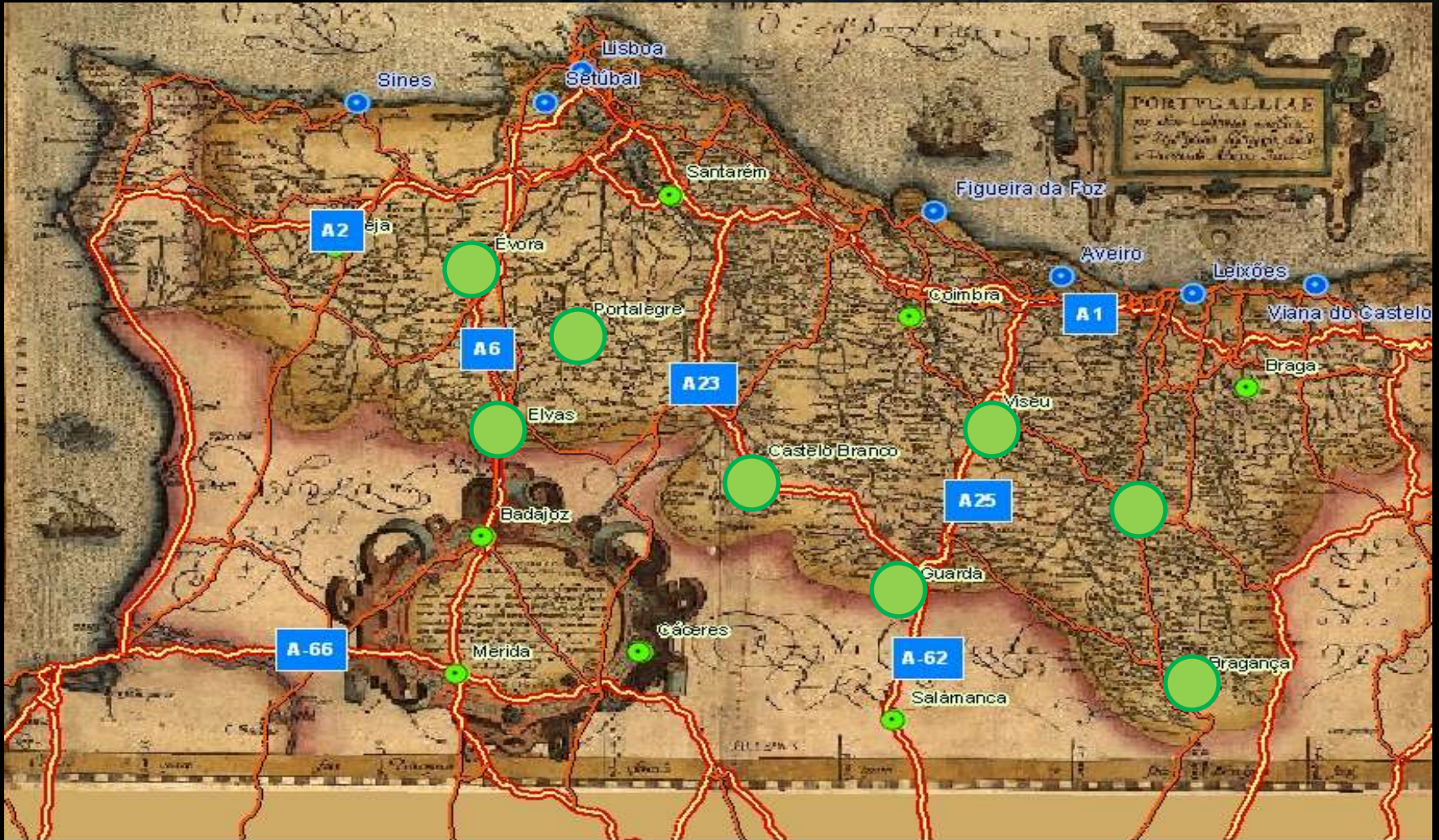
Corredores Estratégicos de Hinterland Portugal entre o Mar e a Terra



Entreposto



Entreposto



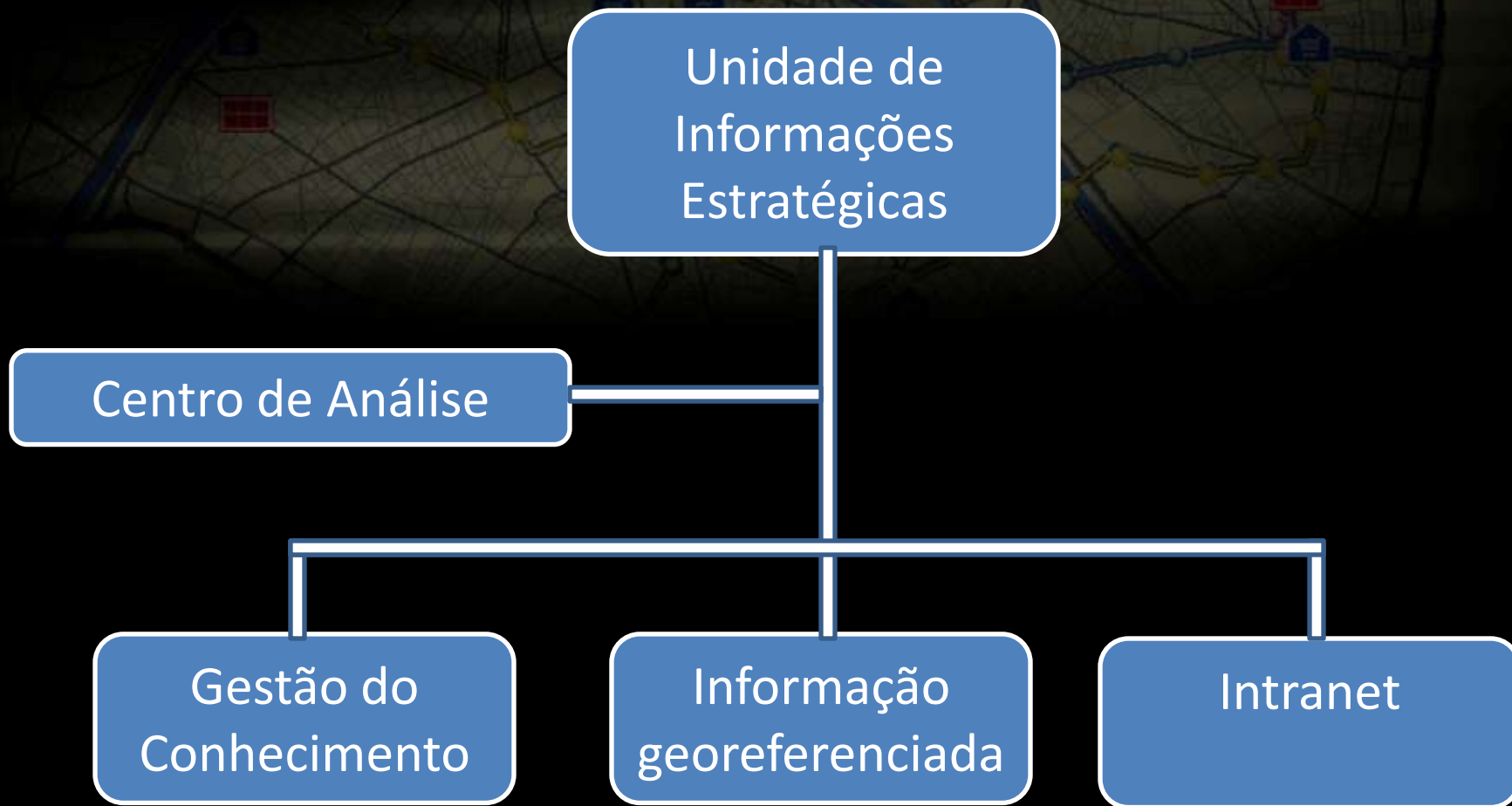
Entreposto



Sistema de Inteligência Competitiva “Região Estratégica”



Sistema de Informações Estratégicas Regionais



Portugal Futuro

